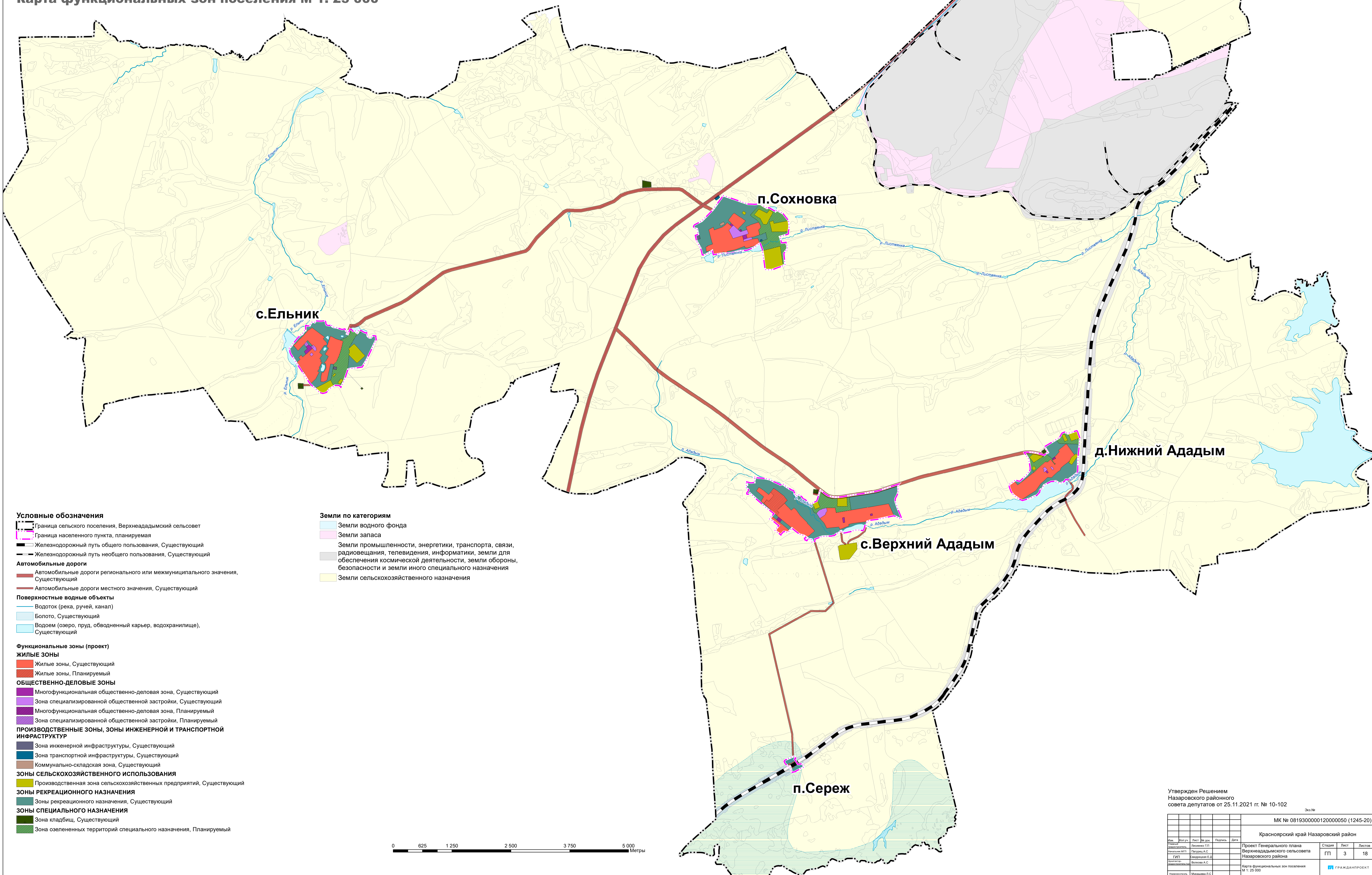



ГЕНЕРАЛЬНЫЙ ПЛАН

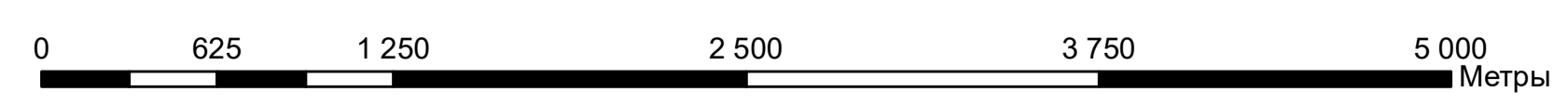
Верхнеададымского сельсовета Назаровского района

Карта функциональных зон поселения М 1: 25 000



- Условные обозначения**
- Граница сельского поселения, Верхнеададымский сельсовет
 - Граница населенного пункта, планируемая
 - Железнодорожный путь общего пользования, Существующий
 - Железнодорожный путь необщего пользования, Существующий
 - Автомобильные дороги**
 - Автомобильные дороги регионального или межмуниципального значения, Существующий
 - Автомобильные дороги местного значения, Существующий
 - Поверхностные водные объекты**
 - Водоток (река, ручей, канал)
 - Болото, Существующий
 - Водоём (озеро, пруд, обводненный карьер, водохранилище), Существующий
 - Функциональные зоны (проект)**
 - ЖИЛЫЕ ЗОНЫ**
 - Жилые зоны, Существующий
 - Жилые зоны, Планируемый
 - ОБЩЕСТВЕННО-ДЕЛОВЫЕ ЗОНЫ**
 - Многофункциональная общественно-деловая зона, Существующий
 - Зона специализированной общественной застройки, Существующий
 - Многофункциональная общественно-деловая зона, Планируемый
 - Зона специализированной общественной застройки, Планируемый
 - ПРОИЗВОДСТВЕННЫЕ ЗОНЫ, ЗОНЫ ИНЖЕНЕРНОЙ И ТРАНСПОРТНОЙ ИНФРАСТРУКТУР**
 - Зона инженерной инфраструктуры, Существующий
 - Зона транспортной инфраструктуры, Существующий
 - Коммунально-складская зона, Существующий
 - ЗОНЫ СЕЛЬСКОХОЗЯЙСТВЕННОГО ИСПОЛЬЗОВАНИЯ**
 - Производственная зона сельскохозяйственных предприятий, Существующий
 - ЗОНЫ РЕКРЕАЦИОННОГО НАЗНАЧЕНИЯ**
 - Зоны рекреационного назначения, Существующий
 - ЗОНЫ СПЕЦИАЛЬНОГО НАЗНАЧЕНИЯ**
 - Зона кладбищ, Существующий
 - Зона озеленённых территорий специального назначения, Планируемый

- Земли по категориям**
- Земли водного фонда
 - Земли запаса
 - Земли промышленности, энергетики, транспорта, связи, радиовещания, телевидения, информатики, земли для обеспечения космической деятельности, земли обороны, безопасности и земли иного специального назначения
 - Земли сельскохозяйственного назначения



Утвержден Решением Назаровского районного совета депутатов от 25.11.2021 г. № 10-102

МК № 08193000012000050 (1245-20)	Экз. №				
Красноярский край Назаровский район					
Имя Фамилия Имя отч.	Лист № докум.	Дата	Статус	Лист	Листов
Исполнитель	Выполнен Т.П.		Проект Генерального плана Верхнеададымского сельсовета Назаровского района	ГП	3 / 18
Исполнитель ИТ	Получен А.С.				
Исполнитель ИТ	Согласован Е.В.				
Исполнитель ИТ	Волова А.С.				
Исполнитель ИТ	Моравина Л.С.				
Карта функциональных зон поселения М 1: 25 000					
ГРАЖДАНПРОЕКТ					
Ивс №1718404					