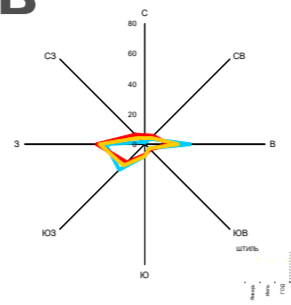


ГЕНЕРАЛЬНЫЙ ПЛАН Назаровского района Преображенского сельсовета

Карта планируемого размещения объектов местного значения поселения д.Чердынь, с.Ильинка М 1: 5 000



д.Чердынь

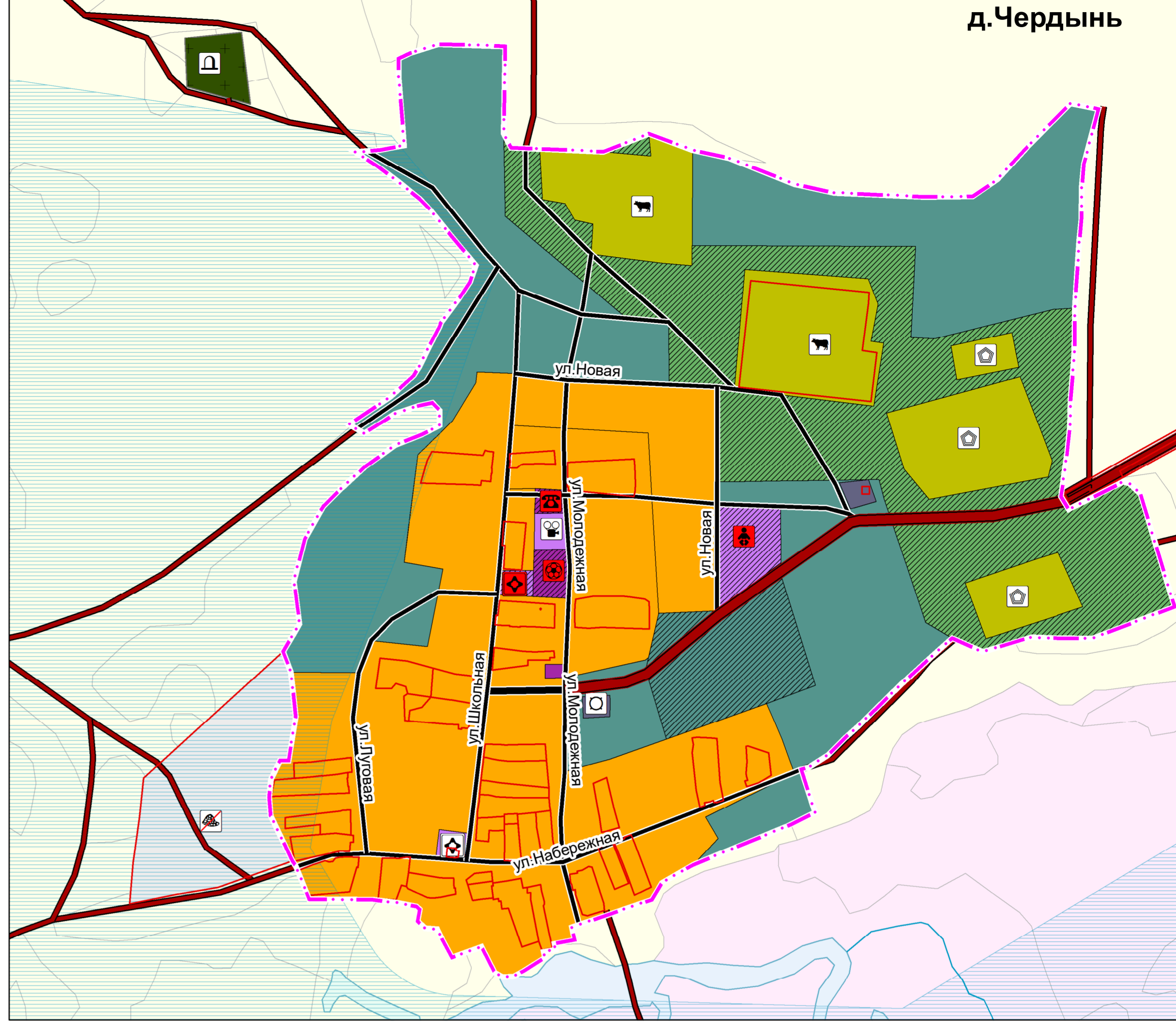
УТВЕРЖДАЕМАЯ ЧАСТЬ

Условные обозначения

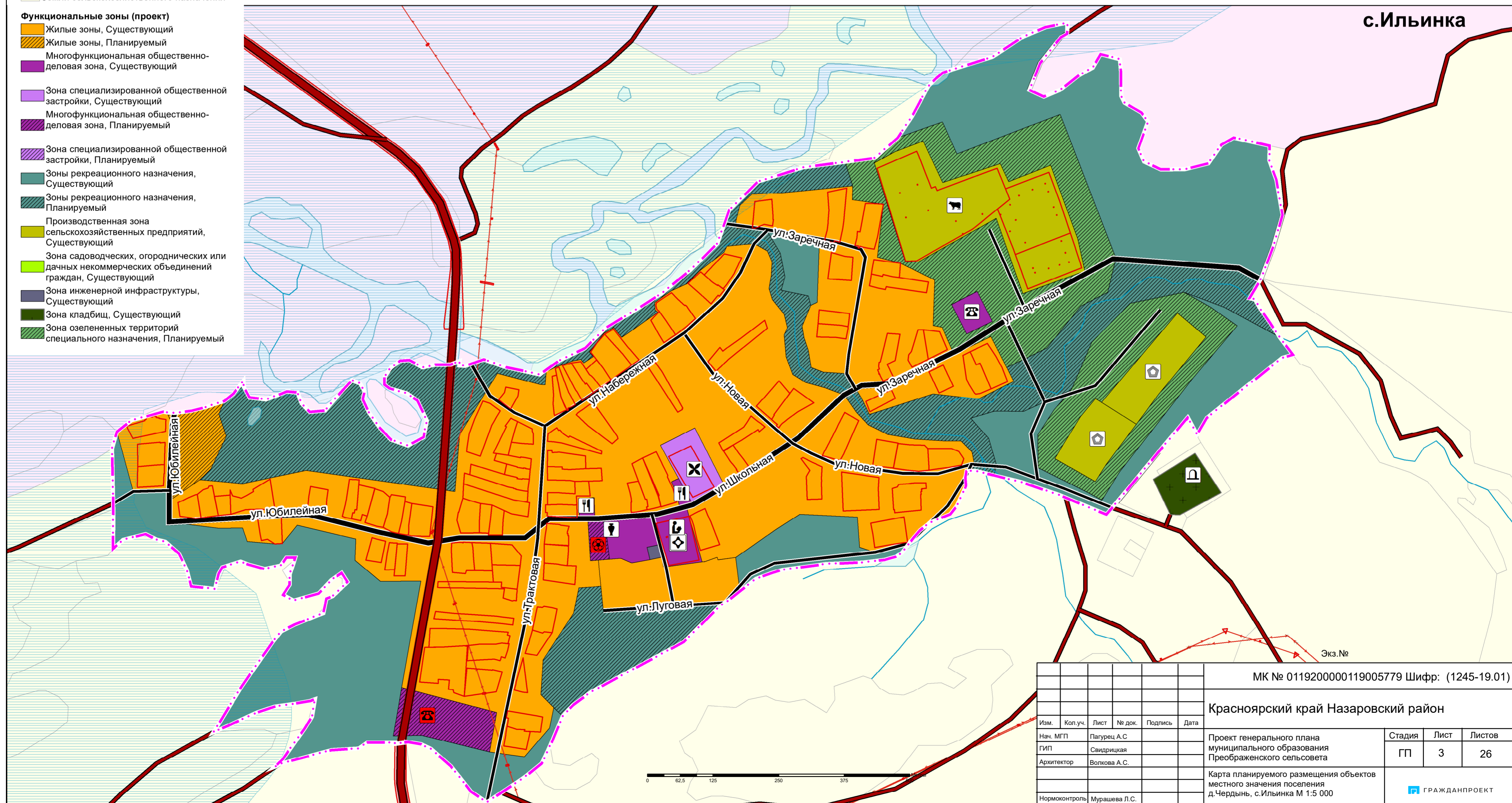
- Граница населенного пункта
- Земельные участки поставленные на ГКН
- Поверхностные водные объекты**
 - Водоток (река, ручей, канал)
 - Болото
 - Водоем (озеро, пруд, обводненный карьер, водохранилище)
- Объекты капитального строительства (линейные)**
 - Линии электропередачи 35 кВ
 - Сети электросвязи (линия)
 - Линейно-кабельное сооружение связи
- Автомобильные дороги**
 - Автомобильные дороги регионального или межмуниципального значения, Существующий
 - Автомобильные дороги местного значения, Существующий, реконструируемый, строящийся
- Улично-дорожная сеть сельского населенного пункта**
 - Главная улица
 - Улица в жилой застройке, Существующая
- Земли по категориям**
 - Земли запаса
 - Земли лесного фонда
 - Земли особо охраняемых территорий и объектов
 - Земли промышленности, энергетики, транспорта, связи, радиовещания, телевидения, информатики, земли для обеспечения космической деятельности, земли обороны, безопасности и земли иного специального назначения
 - Земли сельскохозяйственного назначения
- Функциональные зоны (проект)**
 - Жилые зоны, Существующий
 - Жилые зоны, Планируемый
 - Многофункциональная общественно-деловая зона, Существующий
 - Зона специализированной общественной застройки, Существующий
 - Многофункциональная общественно-деловая зона, Планируемый
 - Зона специализированной общественной застройки, Планируемый
 - Зоны рекреационного назначения, Существующий
 - Зоны рекреационного назначения, Планируемый
 - Производственная зона сельскохозяйственных предприятий, Существующий
 - Зона садоводческих, огороднических или дачных некоммерческих объединений граждан, Существующий
 - Зона инженерной инфраструктуры, Существующий
 - Зона кладбищ, Существующий
 - Зона озелененных территорий специального назначения, Планируемый

Объекты капитального строительства

- Объекты образования и науки**
 - Общеобразовательная организация, Существующий
 - Дошкольная образовательная организация, Планируемый к размещению
- Объекты здравоохранения**
 - Обособленное структурное подразделение медицинской организации, оказывающей первичную медико-санитарную помощь, Существующий
 - Обособленное структурное подразделение медицинской организации, оказывающей первичную медико-санитарную помощь, Планируемый к размещению
- Объекты культуры и искусства**
 - Объект культурно-просветительного назначения, Существующий
 - Объект культурно-досугового (клубного) типа, Существующий
- Объекты физической культуры и массового спорта**
 - Объект спорта, включающий раздельно нормируемые спортивные сооружения (объекты) (в т. ч. физкультурно-оздоровительный комплекс), Планируемый к размещению
- Прочие объекты обслуживания**
 - Объект религиозной организации (объединения), Существующий
 - Объекты торговли, общественного питания, Существующий
 - Административное здание, Существующий, реконструируемый, строящийся
 - Административное здание, Планируемый к размещению
- Предприятия и объекты сельского и лесного хозяйства, рыболовства и рыбоводства**
 - Предприятие по разведению молочного крупного рогатого скота, производство сырого молока, Существующий
- Прочие объекты, связанные с производственной деятельностью**
 - Объект, связанный с производственной деятельностью, Существующий
- Места погребения**
 - Кладбище, Существующий
- Объекты утилизации, обезвреживания, размещения отходов производства и потребления**
 - Места несанкционированного размещения отходов производства и потребления, Планируемый к ликвидации



с.Ильинка



| | | | | | | | | | |
|---------------|---------------|------|--------|---------|------|---|---------------|------|--------|
| | | | | | | МК № 011920000119005779 Шифр: (1245-19.01) | | | |
| | | | | | | Красноярский край Назаровский район | | | |
| Изм. | Коп.уч. | Лист | № док. | Подпись | Дата | Проект генерального плана муниципального образования Преображенского сельсовета | Стадия | Лист | Листов |
| Нач. МГП | Пагурец А.С. | | | | | | ГП | 3 | 26 |
| ГИП | Сандрицкая | | | | | | | | |
| Архитектор | Волкова А.С. | | | | | | | | |
| | | | | | | Карта планируемого размещения объектов местного значения поселения д.Чердынь, с.Ильинка М 1:5 000 | ГРАЖДАНПРОЕКТ | | |
| Нормоконтроль | Мурашева Л.С. | | | | | | | | |